



**КОМИТЕТ ИМУЩЕСТВЕННЫХ ОТНОШЕНИЙ
АДМИНИСТРАЦИИ ПЕРМСКОГО МУНИЦИПАЛЬНОГО РАЙОНА**

РЕШЕНИЕ

о размещении объектов № 141

Пермский край
Пермский район

09.03.2021

Комитет имущественных отношений администрации Пермского муниципального района разрешает Акционерному обществу «Газпром газораспределение Пермь» (ИНН 5902183841, ОГРН 1025900512670, почтовый адрес: 614000, г. Пермь, ул. Петропавловская, 43)

размещение объекта: «газопровод давлением до 0,6 Мпа, для размещения которого не требуется разрешение на строительство»

на землях государственная собственность на которые не разграничена

на срок 1 год с 09.03.2021г. по 08.03.2022г.

Местоположение: Пермский край, Пермский район, Фроловское с/п, д. Никулино, ул. Спортивная, к дому 2.

Приложение: схема предполагаемых к использованию земель или земельных участков.

И.о. председателя комитета
имущественных отношений администрации
Пермского муниципального района



(подпись, печать)

М.В. Королева

Схема предполагаемых к использованию земель или части земельного участка

Объект: Газопровод давлением до 0,6 Мпа включительно, для размещения которого не требуется разрешения на строительство

Местоположение: расположенным по адресу: Пермский край, р-н Пермский, с/п Фроловское, д. Никулино, ул. Спортивная, к дому 2
 Площадь земель или части земельного участка, кв.м.: 1011

Категория земель: земли населенных пунктов

Вид разрешенного использования: -

Описание границ смежных землепользователей:

От точки n1 до точки n2 - земельный участок с кадастровым номером 59:32:0000000:13485
 От точки n2 до точки n3 - земельный участок с кадастровым номером 59:32:3660004:416
 От точки n3 до точки n5 - земельный участок с кадастровым номером 59:32:3660004:391
 От точки n5 до точки n6 - земельный участок с кадастровым номером 59:32:3660004:416









Описание границ смежных землепользователей:

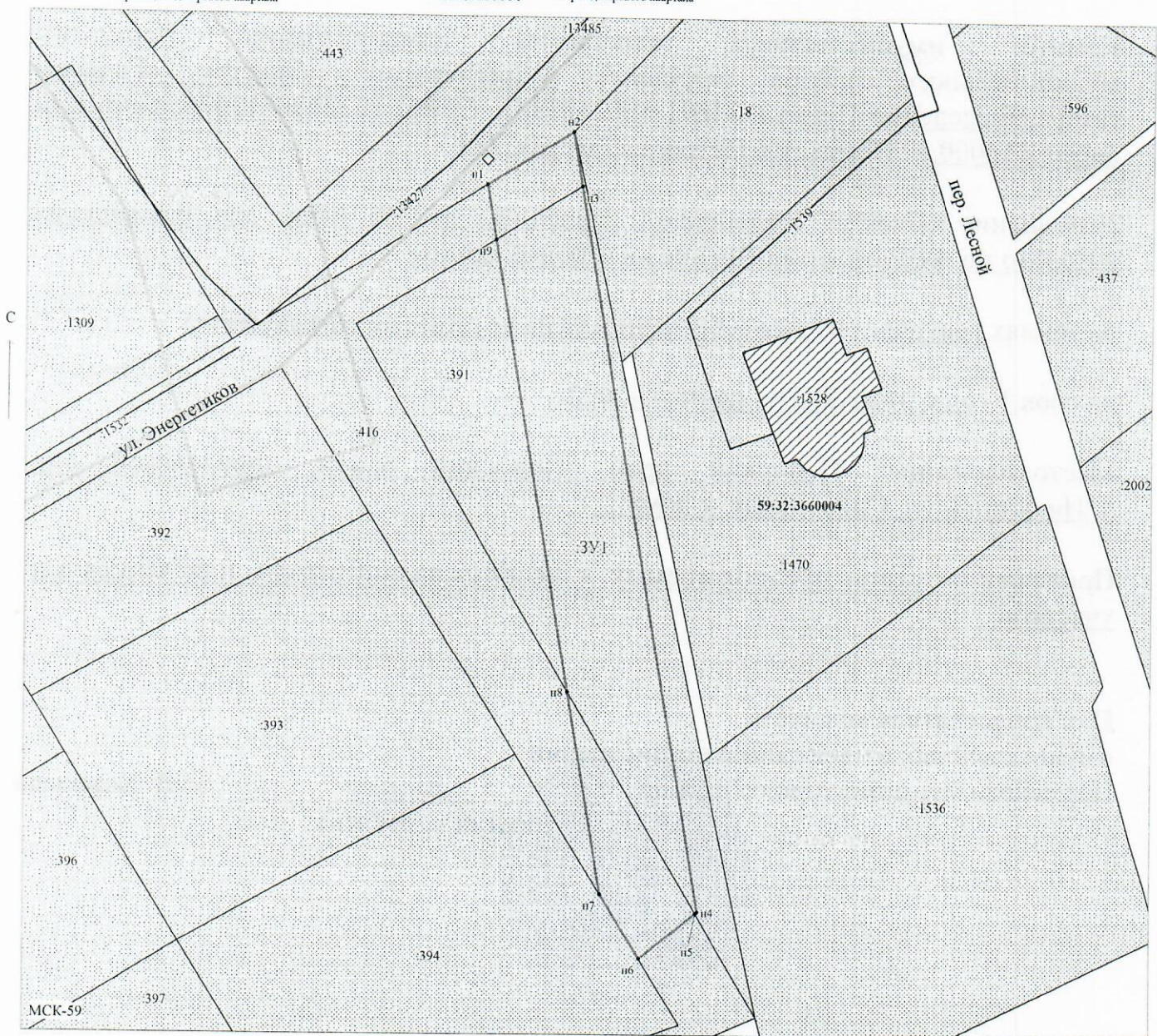
От точки n6 до точки n7 - земельный участок с кадастровым номером 59:32:3660004:394
 От точки n7 до точки n8 - земельный участок с кадастровым номером 59:32:3660004:416
 От точки n8 до точки n9 - земельный участок с кадастровым номером 59:32:3660004:391
 От точки n9 до точки n1 - земельный участок с кадастровым номером 59:32:3660004:416

Каталог координат, м


№ точки границы	X	Y
n1	507550.35	2258326.35
n2	507556.64	2258336.43
n3	507550.23	2258337.49
n4	507465.08	2258351.56
n5	507464.90	2258351.34
n6	507459.54	2258344.72
n7	507467.10	2258340.10
n8	507490.81	2258336.18
n9	507543.96	2258327.40

Условные обозначения:

-  - предполагаемый участок земель, на которых планируется размещение объекта
-  :13485 - границы и номер земельного участка, сведения о которых внесены в ЕГРН
-  :13427 - границы и номер объекта капитального строительства, сведения о которых внесены в ЕГРН
-  - граница кадастрового квартала
-  :59:32:3660004 - зоны с особыми условиями использования территории, сведения о которых внесены в ЕГРН
-  :3У1 - обозначение запрашиваемого земельного участка
-  n1 - характеристическая точка границ земель или части земельного участка
-  59:32:3660004 - номер кадастрового квартала



Масштаб 1:500

Заявитель:  / Егошина И.В.
 МП (подпись, расшифровка подписи)
 (для юридических лиц и индивидуальных предпринимателей)